

MAPA DO CELÓW PROJEKTOWYCH

skala 1 : 500

arkusz 4

WOJEWÓDZTWO:

POWIAT:

J. EWID.:

OBRĘB:

małopolskie

limanowski

Dobra [120703\_2]

Dobra [0002],

Jurków [0004]

SEKCJA: 7J17J402.3.2, 7J17J402.3.3, 7J17J402.3.4,

7J17J406.2.2, 7J17J406.2.3, 7J17J406.2.4,

7J17J406.4.1, 7J17J406.4.2, 7J17J406.4.3,

7J17J407.1.1, 7J17J411.2.1, 7J17J411.2.3,

7J17J411.3.2, 7J17J411.3.4, 7J17J411.4.1,

7J17J416.1.2, 7J17J416.1.4, 7J17J416.2.3,

7J17J416.3.2, 7J17J416.4.1, 7J17J416.4.3,

7J17J421.1.4, 7J17J421.2.1, 7J17J421.2.3,

7J17J421.3.2, 7J17J421.4.1

układ współrzędnych: 2000 strefa 7  
poziom odniesienia: Amsterdam

Niniejszą mapę sporządzono na podstawie  
mapy zasadniczej wektorowej oraz pomiaru terenowego.

Nie wyklucza się istnienia w terenie elementów  
uzbrojenia podziemnego nie zgłoszonych  
do Inwentaryzacji i nie wykazanych na mapach  
zasadniczych w ODGIK w Limanowej  
oraz na niniejszej mapie do celów projektowych.

Niniejszą mapę sporządzono bez ustalania  
szkła gruntowych.

Treść mapy zgodna z terenem w zakresie  
aktualizacji na II. 2021r.

sporządził:

ID. pracy

zakres opracowania

linia z mpzp

6640.5047.2021

Oświadczam, że niniejszy dokument został opracowany w wyniku prac  
geodezyjnych i kartograficznych zgłoszonych pod numerem  
6640 .5047.2021 których rezultaty zawiera operat techniczny pozytywnie  
zweryfikowany.

Starosta Limanowski

Organ Służby Geodezyjnej i Kartograficznej - który otrzymał zgłoszenie

P.1207.2022.649

Identyfikator ewidencyjny materiału zasobu - operatu technicznego

6640.5047.2021\_37674 z dnia: 07.02.2022 r

numer oraz data sporządzenia protokołu zawierającego wynik pozytywnej weryfikacji

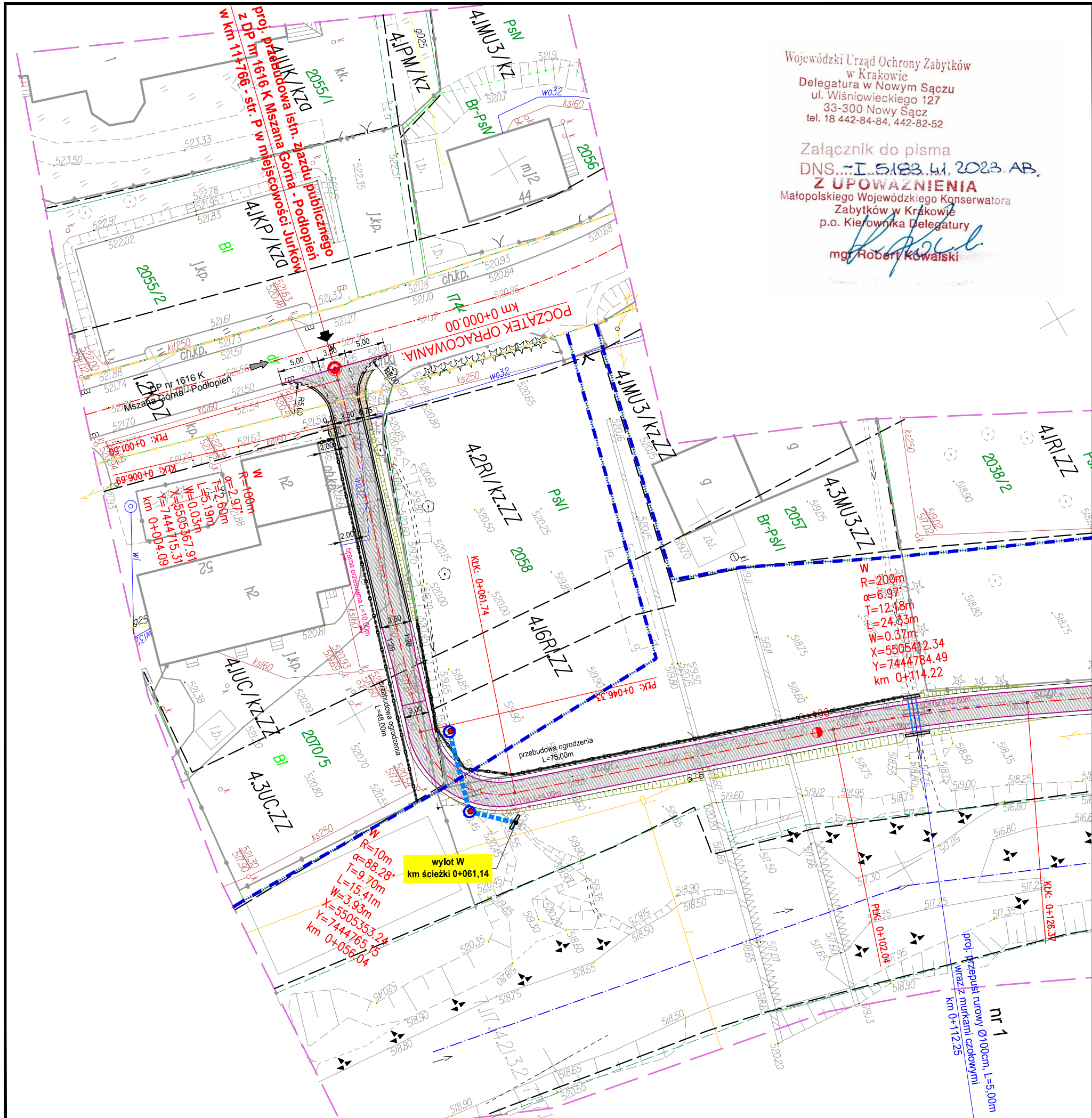
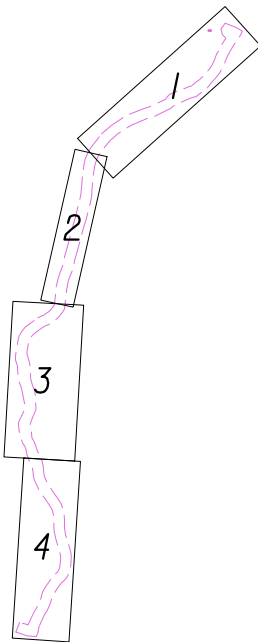
Pracownia Geodezyjna mgr inż. Ryszard Biedroń, ul. Polna 19 34-600 Limanowa

wykonawca prac geodezyjnych

mgr inż. Ryszard Biedroń, upr. nr 19449


imię, nazwisko, nr uprawnień zawodowych kierownika prac geodezyjnych

Jestem świadomy odpowiedzialności karnej za złożenie fałszywego oświadczenia.



LEGENDA :

- istn. granica wp rzeki Łososina
- istn. granica pasa drogowego DK
- istn. granica pasa drogowego DP
- istn. granica pasa drogowego DG
- istn. granice działek
- 133/17 istn. numery działek
- proj. oś jezdni
- proj. krawężń jezdni
- proj. krawężń pobocza
- proj. krawężnik bet. wibroprasowany 20/30
- proj. krawężnik bet. wibroprasowany 20/30 obniżony do 2cm
- proj. obrzeże betonowe 8/30
- proj. nawierzchnia jezdni /masa min. - asf. - beton asfaltowy/
- pobocze gruntowe o nawierzchni ulepszonej /kruszywo kamienne/
- proj. chodnik /nawierzchnia - kostka betonowa szara gr. 6cm/
- proj. skarpa
- proj. umocnienia /narzut kamienny gruby/
- proj. balustrada U-11a
- proj. kanał deszczowy z rur PVC
- proj. studnia rewizyjna z kręgów żelbetonowych Ø1200mm
- proj. przepust rurowy zakończony murkami czołowymi - beton C25/30
- proj. przepust skrzynkowy/ramowy zakończony murkami czołowymi - beton C25/30
- proj. zabezpieczenie odcinków sieci rurą osłonową dwudzielną
- istn. drzewa /do wycinki/
- istn. ogrodzenie do przebudowy
- proj. kilometry i hektometry
- projektowana studnia kablowa: SKR - 2
- projektowana kanalizacja kablowa
- istniejąca kanalizacja i kable do demontażu
- istniejąca studnia kablowa: do demontażu



PROJEKT ZAGOSPODAROWANIA TERENU

SKALA 1 : 500

Budowa ścieżki pieszo - rowerowej wzdłuż rzeki Łososiny  
w km 0+000,00 - 4+854,15  
w miejscowościach Jurków oraz Dobra  
ETAP I